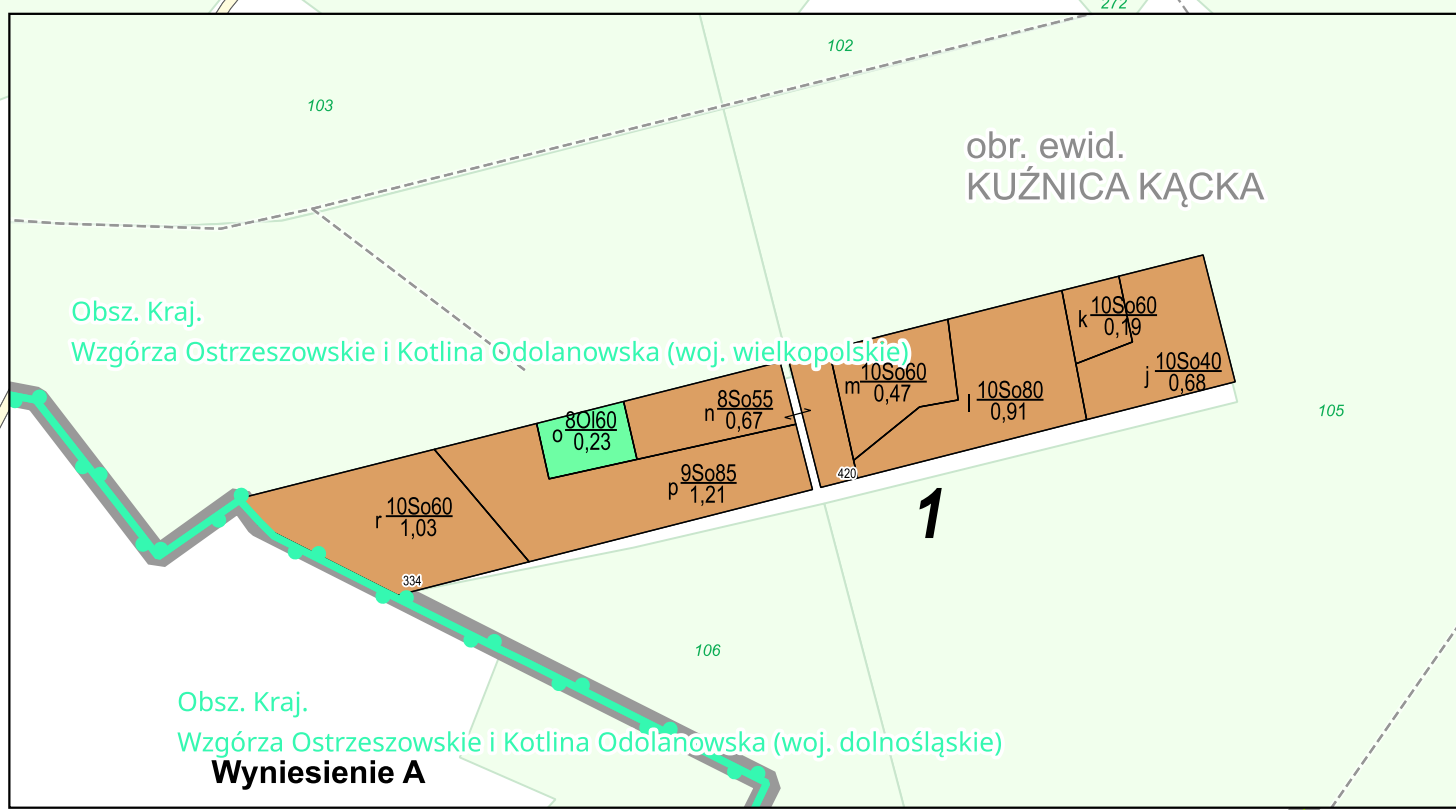


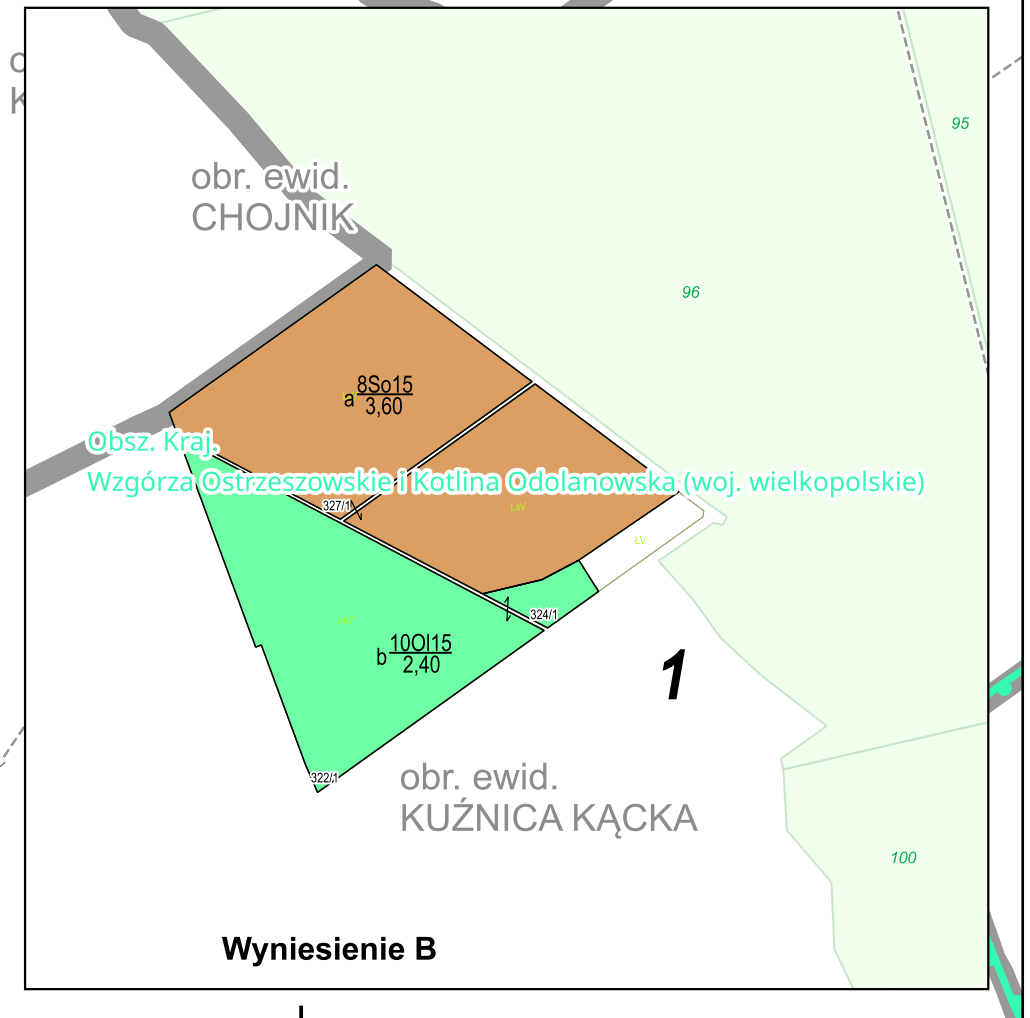
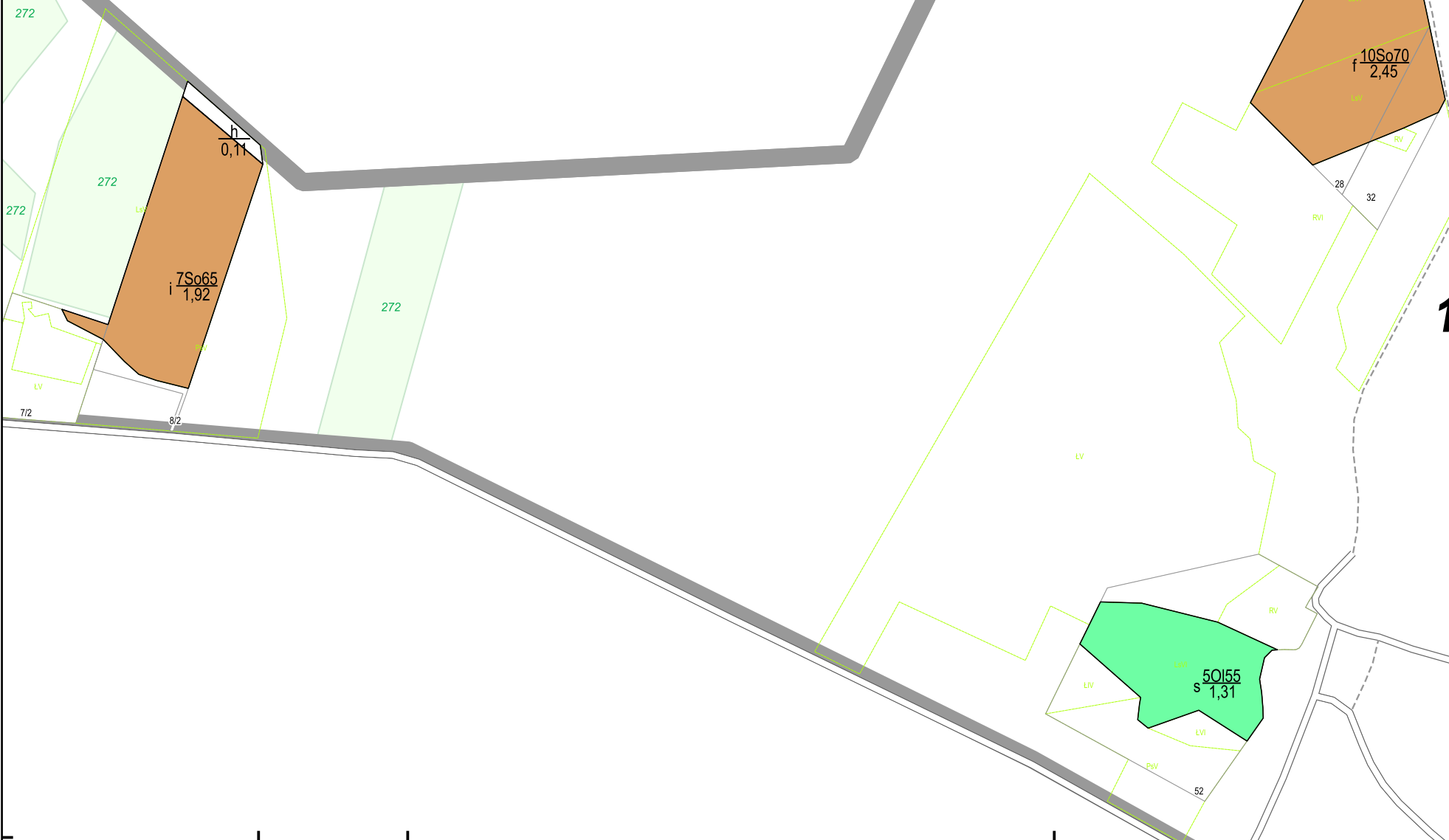
17°41'30"E

17°42'0"E

17°42'30"E



Obsz. Kraj.
Wzgórz Ostrzeszowskie i Kotlina Odolanowska (woj. wielkopolskie)



Wyniesienie B

**MAPA
GOSPODARCZO-PRZEGLĄDOWA
DRZEWOSTANÓW
OBRĘB
KUŹNICA KĄCKA**

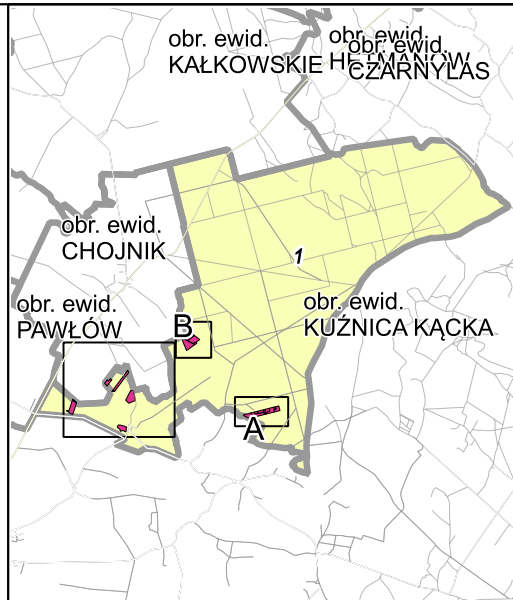
GMINA
Sośnie
POWIAT
Ostrowski

WOJEWÓDZTWO
Wielkopolskie

Stan na: 04.04.2025

POWIERZCHNIA OGÓLNA
19,63 ha (19,6268 ha)

SKALA 1:5 000



Legenda

gr. Leśne niezależone gr. Leśne do odnowienia zależone

- Sosna (So), Modrzew (Md), Limba (Lb)
- Świerk (Sw)
- Jodła (Jd), Daglezja (Dg)
- Dąb (Db)
- Buk (Bk), Grab (Gb)
- Jesion (Js), Klon (Kl), Wiąz (Wz), Jawor (Jw)
- Olsza (Ol)
- Brzoza (Brz), Akacja (Ak)
- Topola (Tp), Osika (Os), Wierzba (Wb), Lipa (Lp)
- Pozostałe grunty leśne

- Opis oddziału
- Opis pododdziału
- Kasownik

- Formy ochrony przyrody:
- N2000 OSO
 - N2000 SOO

- Granica obrębu
- Granica współwłasności z inną wł.
- Granica oddziału
- Granica pododdziału
- Drogi leśne
- Linie energetyczne, telekom., rurociągi
- Cieki
- Pozostałe elementy liniowe

- Drogi:**
- Autostrada
 - Główna
 - Lokalna
 - Ścieżka

- Plazowina iglasta
- Plazowina liściasta
- Zrąb
- Powierzchnia gruntów leśnych o powierzchni mniejszej niż 0,1 ha w kompleksach (art. 3 ustawy o lasach z dnia 28 września 1991 roku)
- Las innych własności
- Las we władaniu PGL LP
- Działka ewidencyjna
- Granica pow. niestanowiącej 1-dl. wyłączenia (PNSW)
- Klasoużytek

- Park Krajobrazowy
- Obszar Chronionego Kraj.
- Stanowisko dok.
- Rez. Przyrody
- Park Narodowy
- Zesp. PK

